



**BUPATI MEMPAWAH
PROVINSI KALIMANTAN BARAT**

**PERATURAN BUPATI MEMPAWAH
NOMOR 38 TAHUN 2022**

TENTANG

**PETA BATAS DESA SUNGAI KUNYIT DALAM
KECAMATAN SUNGAI KUNYIT KABUPATEN MEMPAWAH**

DENGAN RAHMAT TUHAN YANG MAHA ESA

BUPATI MEMPAWAH,

- Menimbang :**
- a. bahwa untuk melaksanakan ketentuan Pasal 9 ayat (3) dan ayat (4) Peraturan Menteri Dalam Negeri Nomor 45 Tahun 2016 tentang Pedoman Penetapan dan Penegasan Batas Desa, perlu ditetapkan Peta Batas Desa Sungai Kunyit Dalam Kecamatan Sungai Kunyit Kabupaten Mempawah;
 - b. bahwa berdasarkan pertimbangan sebagaimana dimaksud dalam huruf a, perlu menetapkan Peraturan Bupati Mempawah tentang Peta Batas Desa Sungai Kunyit Dalam Kecamatan Sungai Kunyit Kabupaten Mempawah;
- Mengingat :**
1. Undang-Undang Nomor 27 Tahun 1959 tentang Penetapan Undang-Undang Darurat Nomor 3 Tahun 1953 tentang Perpanjangan Pembentukan Daerah Tingkat II di Kalimantan (Lembaran Negara Republik Indonesia Tahun 1953 Nomor 9, Tambahan Lembaran Negara Republik Indonesia Nomor 352) sebagai Undang-Undang (Lembaran Negara Republik Indonesia Tahun 1959 Nomor 72, Tambahan Lembaran Negara Republik Indonesia Nomor 1820);
 2. Undang-Undang Nomor 12 Tahun 2011 tentang Pembentukan Peraturan Perundang-undangan (Lembaran Negara Republik Indonesia Tahun 2011 Nomor 82, Tambahan Lembaran Negara Republik Indonesia Nomor 5234) sebagaimana telah diubah dengan Undang-Undang Nomor 15 Tahun 2019 (Lembaran Negara Republik Indonesia Tahun 2019 Nomor 183, Tambahan Lembaran Negara Republik Indonesia Nomor 6398);
 3. Undang-Undang Nomor 6 Tahun 2014 tentang Desa (Lembaran Negara Republik Indonesia Tahun 2014 Nomor 7, Tambahan Lembaran Negara Republik Indonesia Nomor 5495) sebagaimana telah diubah dengan Undang-Undang Nomor 11 Tahun 2020 tentang Cipta Kerja (Lembaran Negara Republik Indonesia Tahun 2020 Nomor 245, Tambahan Lembaran Negara Republik Indonesia Nomor 6573);

4. Undang-Undang Nomor 23 Tahun 2014 tentang Pemerintahan Daerah (Lembaran Negara Republik Indonesia Tahun 2014 Nomor 244, Tambahan Lembaran Negara Republik Indonesia Nomor 5587) sebagaimana telah diubah beberapa kali terakhir dengan Undang-Undang Nomor 1 Tahun 2022 tentang Hubungan Keuangan Antara Pemerintah Pusat dan Pemerintah Daerah (Lembaran Negara Republik Indonesia Tahun 2022 Nomor 4, Tambahan Lembaran Negara Republik Indonesia Nomor 6757);
5. Peraturan Pemerintah Nomor 43 Tahun 2014 tentang Peraturan Pelaksanaan Undang-Undang Nomor 6 Tahun 2014 tentang Desa (Lembaran Negara Republik Indonesia Tahun 2014 Nomor 113, Tambahan Lembaran Negara Republik Indonesia Nomor 5539) sebagaimana telah diubah beberapa kali terakhir dengan Peraturan Pemerintah Nomor 11 Tahun 2019 (Lembaran Negara Republik Indonesia Tahun 2019 Nomor 41, Tambahan Lembaran Negara Republik Indonesia Nomor 6321);
6. Peraturan Pemerintah Nomor 58 Tahun 2014 tentang Perubahan Nama Kabupaten Pontianak Menjadi Kabupaten Mempawah Di Provinsi Kalimantan Barat (Lembaran Negara Republik Indonesia Tahun 2014 Nomor 166, Tambahan Lembaran Negara Republik Indonesia Nomor 5556);
7. Peraturan Pemerintah Nomor 17 Tahun 2018 tentang Kecamatan (Lembaran Negara Republik Indonesia Tahun 2018 Nomor 73, Tambahan Lembaran Negara Republik Indonesia Nomor 6206);
8. Peraturan Menteri Dalam Negeri Nomor 111 Tahun 2014 tentang Pedoman Teknis Peraturan di Desa (Berita Negara Republik Indonesia Tahun 2014 Nomor 2091);
9. Peraturan Menteri Dalam Negeri Nomor 80 Tahun 2015 tentang Pembentukan Produk Hukum Daerah (Berita Negara Republik Indonesia Tahun 2015 Nomor 2036) sebagaimana telah diubah dengan Peraturan Menteri Dalam Negeri Nomor 120 Tahun 2018 (Berita Negara Republik Indonesia Tahun 2018 Nomor 157);
10. Peraturan Menteri Dalam Negeri Nomor 45 Tahun 2016 tentang Pedoman Penetapan dan Penegasan Batas Desa (Berita Negara Republik Indonesia Tahun 2016 Nomor 1038);
11. Peraturan Menteri Dalam Negeri Nomor 110 Tahun 2016 tentang Badan Permusyawaratan Desa (Berita Negara Republik Indonesia Tahun 2017 Nomor 89);
12. Peraturan Menteri Dalam Negeri Nomor 137 Tahun 2017 tentang Kode dan Data Wilayah Administrasi Pemerintahan (Berita Negara Republik Indonesia Tahun 2017 Nomor 1955);

13. Peraturan Menteri Dalam Negeri Nomor 141 Tahun 2017 tentang Penegasan Batas Daerah (Berita Negara Republik Indonesia Tahun 2018 Nomor 79).

MEMUTUSKAN :

Menetapkan : **PERATURAN BUPATI TENTANG PETA BATAS DESA SUNGAI KUNYIT DALAM KECAMATAN SUNGAI KUNYIT KABUPATEN MEMPAWAH.**

**BAB I
KETENTUAN UMUM**

Pasal 1

Dalam Peraturan Bupati ini yang dimaksud dengan:

1. Bupati adalah Bupati Mempawah.
2. Kecamatan adalah Kecamatan Sungai Kunyit.
3. Desa adalah Desa Sungai Kunyit Dalam Kecamatan Sungai Kunyit Kabupaten Mempawah.
4. Kode Wilayah Administrasi Pemerintahan adalah identitas wilayah administrasi pemerintahan, yang memuat angka yang merepresentasikan wilayah administrasi pemerintahan daerah provinsi, daerah kabupaten/kota, Kecamatan atau yang disebut dengan nama lain, Desa atau yang disebut dengan nama lain dan Kelurahan seluruh Indonesia.
5. Batas adalah tanda pemisah antara Desa yang bersebelahan baik berupa batas alam maupun batas buatan.
6. Batas Alam adalah unsur-unsur alami seperti gunung, sungai pantai, danau dan sebagainya, yang dinyatakan atau ditetapkan sebagai pantai, danau dan sebagainya, yang dinyatakan atau ditetapkan sebagai batas Desa.
7. Batas Buatan adalah unsur-unsur buatan manusia seperti pilar batas, jalan, rel kereta api, saluran irigasi dan sebagainya yang dinyatakan atau ditetapkan sebagai batas Desa.
8. Batas Desa adalah pembatas wilayah administrasi pemerintahan antar Desa yang merupakan rangkaian titik-titik koordinat yang berada pada permukaan bumi dapat berupa tanda-tanda alam seperti igir/punggung gunung/pegunungan (watershed), median sungai dan/atau unsur buatan dilapangan yang dituangkan dalam bentuk peta.
9. Peta Batas Desa adalah peta yang menyajikan semua unsur batas dan unsur lainnya, seperti pilar batas, garis batas, toponimi perairan dan transportasi.
10. Luas Wilayah Desa adalah daerah yang tercakup dalam kekuasaan teritorial sebuah desa baik itu wilayah daratan maupun perairan yang di dalamnya diberlakukan yurisdiksi desa tersebut.
11. Titik Koordinat adalah suatu titik hasil dari perpotongan antara garis lintang dan garis bujur yang menunjukkan suatu objek baik itu orang, lokasi atau gedung dalam sebuah lokasi di lapangan atau bumi dengan di peta.
12. Pilar Batas Utama yang selanjutnya disingkat PBU adalah pilar yang dipasang sebagai tanda batas antar desa yang diletakkan tepat pada batas antar desa.

13. Pilar Acuan Batas Utama yang selanjutnya disingkat PABU adalah pilar yang dipasang sebagai acuan pilar batas utama tanda batas antar desa.
14. Peta adalah gambaran sebagian atau seluruh permukaan bumi pada bidang datar yang diperkecil dengan ukuran skala tertentu.
15. Skala adalah perbandingan ukuran jarak suatu unsur di atas peta dengan jarak unsur di muka bumi dan dinyatakan dengan besaran perbandingan.

BAB II PENETAPAN DAN PENEGASAN BATAS DESA

Pasal 2

Penetapan dan Penegasan Batas Desa adalah sebagai berikut :

- a. Sebelah utara berbatasan dengan Desa Sungai Kunyit Laut dan Desa Bukit Batu Kecamatan Sungai Kunyit Kabupaten Mempawah
- b. Sebelah selatan berbatasan dengan Desa Sungai Limau dan Desa Sungai Dungun Kecamatan Sungai Kunyit Kabupaten Mempawah
- c. Sebelah timur berbatasan dengan Desa Sungai Kunyit Hulu Kecamatan Sungai Kunyit Kabupaten Mempawah
- d. Sebelah barat berbatasan dengan Desa Sungai Kunyit Laut dan Desa Sungai Limau Kecamatan Sungai Kunyit Kabupaten Mempawah.

Pasal 3

(1) Titik Koordinat Batas Desa dimulai dari :

- a. TK 001 selanjutnya ke arah Tenggara sampai pada TK 002 dengan koordinat $0^{\circ} 30' 3,264''$ LU dan $108^{\circ} 55' 5,082''$ BT. yang terletak Desa Sungai Kunyit Dalam Dusun Melati RT 001/RW 001 dengan Desa Sungai Kunyit Laut Dusun Mufakat RT 012/RW 006.
- b. TK 002 selanjutnya ke arah Utara sampai pada TK 003 dengan koordinat $0^{\circ} 30' 5,496''$ LU dan $108^{\circ} 55' 5,070''$ BT. yang terletak Desa Sungai Kunyit Dalam Dusun Melati RT 001/RW 001 dengan Desa Sungai Kunyit Laut Dusun Mufakat RT 012/RW 006.
- c. TK 003 selanjutnya ke arah Timur sampai pada TK 004 dengan koordinat $0^{\circ} 30' 7,300''$ LU dan $108^{\circ} 55' 40,786''$ BT. yang terletak Desa Sungai Kunyit Dalam Dusun Mawar RT 004/RW 002 dengan Desa Sungai Kunyit Laut Dusun Mufakat RT 013/RW 006.
- d. TK 004 selanjutnya ke arah Selatan sampai pada TK 005 dengan koordinat $0^{\circ} 30' 5,857''$ LU dan $108^{\circ} 55' 41,249''$ BT. yang terletak Desa Sungai Kunyit Dalam Dusun Mawar RT 004/RW 002 dengan Desa Sungai Kunyit Laut Dusun Mufakat RT 013/RW 006.
- e. TK 005 selanjutnya ke arah Selatan sampai pada TK 006 dengan koordinat $0^{\circ} 30' 5,824''$ LU dan $108^{\circ} 55' 44,763''$ BT. yang terletak Desa Sungai Kunyit Dalam Dusun Mawar RT 004/RW 002 dengan Desa Sungai Kunyit Laut Dusun Mufakat RT 013/RW 006.
- f. TK 006 selanjutnya ke arah Tenggara sampai pada TK 007 dengan koordinat $0^{\circ} 30' 5,364''$ LU dan $108^{\circ} 55' 45,954''$ BT. yang terletak Desa Sungai Kunyit Dalam Dusun Mawar RT 004/RW 002 dengan Desa Sungai Kunyit Laut Dusun Mufakat RT 013/RW 006.

- g. TK 007 selanjutnya ke arah Timur sampai pada TK 008 dengan koordinat $0^{\circ} 30' 5,166''$ LU dan $108^{\circ} 55' 52,060''$ BT. yang terletak Desa Sungai Kunyit Dalam Dusun Mawar RT 005/RW 002 dengan Desa Sungai Kunyit Laut Dusun Mufakat RT 013/RW 006.
- h. TK 008 selanjutnya ke arah Utara sampai pada TK 009 dengan koordinat $0^{\circ} 30' 12,765''$ LU dan $108^{\circ} 55' 52,746''$ BT. yang terletak Desa Sungai Kunyit Dalam Dusun Mawar RT 005/RW 002 dengan Desa Sungai Kunyit Laut Dusun Mufakat RT 013/RW 006.
- i. TK 009 selanjutnya ke arah Tenggara sampai pada TK 010 dengan koordinat $0^{\circ} 30' 10,482''$ LU dan $108^{\circ} 55' 58,740''$ BT yang terletak Desa Sungai Kunyit Dalam Dusun Mawar RT 005/RW 002 dengan Desa Sungai Kunyit Laut Dusun Mufakat RT 013/RW 006.
- j. TK 010 selanjutnya ke arah Timur Laut sampai pada TK 011 dengan koordinat $0^{\circ} 30' 10,738''$ LU dan $108^{\circ} 55' 58,889''$ BT yang terletak Desa Sungai Kunyit Dalam Dusun Mawar RT 005/RW 002 dengan Desa Sungai Kunyit Laut Dusun Mufakat RT 013/RW 006.
- k. TK 011 selanjutnya ke arah Timur sampai pada titik pertigaan antara Desa Sungai Kunyi Dalam dengan Desa Sungai Kunyit Laut dan Desa Bukit Batu Kecamatan Sungai Kunyit Kabupaten Mempawah yang di tandai dengan TK 000 dengan koordinat $0^{\circ} 30' 9,936''$ LU dan $108^{\circ} 56' 1,596''$ BT.
- l. TK 000 selanjutnya ke arah Tenggara sampai pada TK 001 dengan koordinat $0^{\circ} 30' 4,692''$ LU dan $108^{\circ} 56' 9,696''$ BT yang terletak Desa Sungai Kunyit Dalam Dusun Cempaka RT 007/RW 003 dengan Desa Bukit Batu Dusun Kembang Lada RT 007/RW 003.
- m. TK 001 selanjutnya ke arah Timur sampai pada TK 002 dengan koordinat $0^{\circ} 30' 0,264''$ LU dan $108^{\circ} 56' 22,404''$ BT yang terletak Desa Sungai Kunyit Dalam Dusun Cempaka RT 008/RW 003 dengan Desa Bukit Batu Dusun Kembang Lada RT 007/RW 003.
- n. TK 002 selanjutnya ke arah Timur sampai pada TK 003 dengan koordinat $0^{\circ} 29' 59,709''$ LU dan $108^{\circ} 56' 27,746''$ BT yang terletak Desa Sungai Kunyit Dalam Dusun Cempaka RT 009/RW 003 dengan Desa Bukit Batu Dusun Kembang Lada RT 007/RW 003.
- o. TK 003 selanjutnya ke arah Timur Laut sampai pada titik pertigaan antara Desa Sungai Kunyit Dalam dengan Desa Sungai Kunyit Hulu dan Desa Bukit Batu Kecamatan Sungai Kunyit Kabupaten Mempawah yang di tandai dengan TK 000 dengan koordinat $0^{\circ} 30' 1,116''$ LU dan $108^{\circ} 56' 34,812''$ BT
- p. TK 000 selanjutnya ke arah Selatan sampai pada TK 001 dengan koordinat $0^{\circ} 29' 57,168''$ LU dan $108^{\circ} 56' 35,388''$ BT yang terletak Desa Sungai Kunyit Dalam Dusun Cempaka RT 009/RW 003 dengan Desa Sungai Kunyit Hulu Dusun Skip I RT 009/RW 003.
- q. TK 001 selanjutnya ke arah Timur sampai pada TK 002 dengan koordinat $0^{\circ} 29' 57,228''$ LU dan $108^{\circ} 56' 36,592''$ BT yang terletak Desa Sungai Kunyit Dalam Dusun Cempaka RT 009/RW 003 dengan Desa Sungai Kunyit Hulu Dusun Skip I RT 009/RW 003.

- r. TK 002 selanjutnya ke arah Selatan sampai pada TK 003 dengan koordinat $0^{\circ} 29' 48,114''$ LU dan $108^{\circ} 56' 38,347''$ BT yang terletak Desa Sungai Kunyit Dalam Dusun Cempaka RT 009/RW 003 dengan Desa Sungai Kunyit Hulu Dusun Skip I RT 008/RW 003.
- s. TK 003 selanjutnya ke arah Barat Daya sampai pada TK 004 dengan koordinat $0^{\circ} 29' 31,656''$ LU dan $108^{\circ} 56' 27,942''$ BT yang terletak Desa Sungai Kunyit Dalam Dusun Cempaka RT 009/RW 003 dengan Desa Sungai Kunyit Hulu Dusun Semayar RT 001/RW 001.
- t. TK 004 selanjutnya ke arah Selatan sampai pada titik pertigaan antara Desa Sungai Kunyit Dalam dengan Desa Sungai Kunyit Hulu dan Desa Sungai Dungun Kecamatan Sungai Kunyit Kabupaten Mempawah yang di tandai dengan TK 000 dengan koordinat $0^{\circ} 29' 15,510''$ LU dan $108^{\circ} 56' 29,514''$ BT.
- u. TK 000 selanjutnya ke arah Barat sampai pada TK 001 dengan koordinat $0^{\circ} 29' 15,500''$ LU dan $108^{\circ} 56' 28,500''$ BT yang terletak Desa Sungai Kunyit Dalam Dusun Cempaka RT 009/RW 003 dengan Desa Sungai Dungun Dusun Beringin RT 001/RW 001.
- v. TK 001 selanjutnya ke arah Barat sampai pada TK 002 dengan koordinat $0^{\circ} 29' 15,700''$ LU dan $108^{\circ} 56' 26,200''$ BT yang terletak Desa Sungai Kunyit Dalam Dusun Cempaka RT 009/RW 003 dengan Desa Sungai Dungun Dusun Beringin RT 001/RW 001.
- w. TK 002 selanjutnya ke arah Barat sampai pada TK 003 dengan koordinat $0^{\circ} 29' 15,700''$ LU dan $108^{\circ} 56' 25,700''$ BT yang terletak Desa Sungai Kunyit Dalam Dusun Cempaka RT 009/RW 003 dengan Desa Sungai Dungun Dusun Beringin RT 001/RW 001.
- x. TK 003 selanjutnya ke arah Barat sampai pada TK 004 dengan koordinat $0^{\circ} 29' 16,100''$ LU dan $108^{\circ} 56' 24,700''$ BT yang terletak Desa Sungai Kunyit Dalam Dusun Cempaka RT 009/RW 003 dengan Desa Sungai Dungun Dusun Beringin RT 001/RW 001.
- y. TK 004 selanjutnya ke arah Barat sampai pada TK 005 dengan koordinat $0^{\circ} 29' 16,100''$ LU dan $108^{\circ} 56' 21,700''$ BT yang terletak Desa Sungai Kunyit Dalam Dusun Cempaka RT 009/RW 003 dengan Desa Sungai Dungun Dusun Beringin RT 001/RW 001.
- z. TK 005 selanjutnya ke arah Barat Daya sampai pada TK 006 dengan koordinat $0^{\circ} 29' 15,400''$ LU dan $108^{\circ} 56' 20,500''$ BT yang terletak Desa Sungai Kunyit Dalam Dusun Cempaka RT 009/RW 003 dengan Desa Sungai Dungun Dusun Beringin RT 001/RW 001.
- aa. TK 006 selanjutnya ke arah Barat Daya sampai pada TK 007 dengan koordinat $0^{\circ} 29' 15,000''$ LU dan $108^{\circ} 56' 19,700''$ BT yang terletak Desa Sungai Kunyit Dalam Dusun Cempaka RT 009/RW 003 dengan Desa Sungai Dungun Dusun Beringin RT 001/RW 001.
- bb. TK 007 selanjutnya ke arah Barat sampai pada TK 008 dengan koordinat $0^{\circ} 29' 14,900''$ LU dan $108^{\circ} 56' 17,500''$ BT yang terletak Desa Sungai Kunyit Dalam Dusun Cempaka RT 008/RW 003 dengan Desa Sungai Dungun Dusun Beringin RT 001/RW 001.

- cc. TK 008 selanjutnya ke arah Barat Daya sampai pada TK 009 dengan koordinat $0^{\circ} 29' 14,800''$ LU dan $108^{\circ} 56' 17,400''$ BT yang terletak Desa Sungai Kuyit Dalam Dusun Cempaka RT 008/RW 003 dengan Desa Sungai Dungun Dusun Beringin RT 001/RW 001.
- dd. TK 009 selanjutnya ke arah Barat Daya sampai pada TK 010 dengan koordinat $0^{\circ} 29' 13,400''$ LU dan $108^{\circ} 56' 16,500''$ BT yang terletak Desa Sungai Kuyit Dalam Dusun Cempaka RT 008/RW 003 dengan Desa Sungai Dungun Dusun Beringin RT 001/RW 001.
- ee. TK 010 selanjutnya ke arah Barat Daya sampai pada TK 011 dengan koordinat $0^{\circ} 29' 7,900''$ LU dan $108^{\circ} 56' 11,400''$ BT yang terletak Desa Sungai Kuyit Dalam Dusun Cempaka RT 008/RW 003 dengan Desa Sungai Dungun Dusun Beringin RT 001/RW 001.
- ff. TK 011 selanjutnya ke arah Barat Laut sampai pada TK 012 dengan koordinat $0^{\circ} 29' 16,000''$ LU dan $108^{\circ} 56' 8,900''$ BT yang terletak Desa Sungai Kuyit Dalam Dusun Cempaka RT 008/RW 003 dengan Desa Sungai Dungun Dusun Beringin RT 001/RW 001.
- gg. TK 012 selanjutnya ke arah Barat sampai pada TK 013 dengan koordinat $0^{\circ} 29' 15,700''$ LU dan $108^{\circ} 56' 4,700''$ BT yang terletak Desa Sungai Kuyit Dalam Dusun Cempaka RT 007/RW 003 dengan Desa Sungai Dungun Dusun Beringin RT 001/RW 001.
- hh. TK 013 selanjutnya ke arah Barat sampai pada TK 014 dengan koordinat $0^{\circ} 29' 15,700''$ LU dan $108^{\circ} 56' 4,600''$ BT yang terletak Desa Sungai Kuyit Dalam Dusun Cempaka RT 007/RW 003 dengan Desa Sungai Dungun Dusun Beringin RT 001/RW 001.
- ii. TK 014 selanjutnya ke arah Barat Daya sampai pada TK 015 dengan koordinat $0^{\circ} 29' 14,000''$ LU dan $108^{\circ} 55' 59,300''$ BT yang terletak Desa Sungai Kuyit Dalam Dusun Cempaka RT 006/RW 003 dengan Desa Sungai Dungun Dusun Beringin RT 001/RW 001.
- jj. TK 015 selanjutnya ke arah Barat Laut sampai pada titik pertigaan antara Desa Sungai Kuyit Dalam dengan Desa Sungai Limau dan Desa Sungai Dungun Kecamatan Sungai Kuyit Kabupaten Mempawah yang di tandai dengan TK 000 dengan koordinat $0^{\circ} 29' 24,126''$ LU dan $108^{\circ} 55' 22,890''$ BT.
- kk. TK 000 selanjutnya ke arah Barat Laut sampai pada TK 001 dengan koordinat $0^{\circ} 29' 24,938''$ LU dan $108^{\circ} 55' 19,643''$ BT yang terletak Desa Sungai Kuyit Dalam Dusun Melati RT 001/RW 001 dengan Desa Sungai Limau Dusun Pembangunan RT 002/RW 001.
- ll. TK 001 selanjutnya ke arah Barat sampai pada TK 002 dengan koordinat $0^{\circ} 29' 25,373''$ LU dan $108^{\circ} 55' 15,844''$ BT yang terletak Desa Sungai Kuyit Dalam Dusun Melati RT 001/RW 001 dengan Desa Sungai Limau Dusun Pembangunan RT 002/RW 001.
- mm. TK 002 selanjutnya ke arah Barat sampai pada TK 003 dengan koordinat $0^{\circ} 29' 26,172''$ LU dan $108^{\circ} 55' 8,400''$ BT yang terletak Desa Sungai Kuyit Dalam Dusun Melati RT 001/RW 001 dengan Desa Sungai Limau Dusun Tani RT 002/RW 002.
- nn. TK 003 selanjutnya ke arah Selatan sampai pada TK 004 dengan koordinat $0^{\circ} 29' 25,746''$ LU dan $108^{\circ} 55' 8,400''$ BT yang terletak Desa Sungai Kuyit Dalam Dusun Melati RT 001/RW 001 dengan Desa Sungai Limau Dusun Tani RT 004/RW 002.

- oo. TK 004 selanjutnya ke arah Barat sampai pada TK 005 dengan koordinat $0^{\circ} 29' 25,752''$ LU dan $108^{\circ} 55' 5,256''$ BT yang terletak Desa Sungai Kunyit Dalam Dusun Melati RT 001/RW 001 dengan Desa Sungai Limau Dusun Tani RT 004/RW 002.
- pp. TK 005 selanjutnya ke arah Utara sampai pada TK 006 dengan koordinat $0^{\circ} 29' 27,054''$ LU dan $108^{\circ} 55' 5,197''$ BT yang terletak Desa Sungai Kunyit Dalam Dusun Melati RT 001/RW 001 dengan Desa Sungai Limau Dusun Tani RT 004/RW 002.
- qq. TK 006 selanjutnya ke arah Timur sampai pada TK 007 dengan koordinat $0^{\circ} 29' 27,045''$ LU dan $108^{\circ} 55' 5,720''$ BT yang terletak Desa Sungai Kunyit Dalam Dusun Melati RT 001/RW 001 dengan Desa Sungai Limau Dusun Tani RT 004/RW 002.
- rr. TK 007 selanjutnya ke arah Utara sampai pada TK 008 dengan koordinat $0^{\circ} 29' 30,390''$ LU dan $108^{\circ} 55' 5,772''$ BT yang terletak Desa Sungai Kunyit Dalam Dusun Melati RT 001/RW 001 dengan Desa Sungai Limau Dusun Tani RT 004/RW 002.
- ss. TK 008 selanjutnya ke arah Barat sampai pada TK 009 dengan koordinat $0^{\circ} 29' 30,492''$ LU dan $108^{\circ} 55' 4,350''$ BT yang terletak Desa Sungai Kunyit Dalam Dusun Melati RT 001/RW 001 dengan Desa Sungai Limau Dusun Tani RT 004/RW 002.
- tt. TK 009 selanjutnya ke arah Utara sampai pada TK 010 dengan koordinat $0^{\circ} 29' 37,164''$ LU dan $108^{\circ} 55' 4,464''$ BT yang terletak Desa Sungai Kunyit Dalam Dusun Melati RT 001/RW 001 dengan Desa Sungai Limau Dusun Tani RT 003/RW 001.
- uu. TK 010 selanjutnya ke arah Barat sampai pada TK 011 dengan koordinat $0^{\circ} 29' 37,208''$ LU dan $108^{\circ} 55' 2,757''$ BT yang terletak Desa Sungai Kunyit Dalam Dusun Melati RT 001/RW 001 dengan Desa Sungai Limau Dusun Tani RT 003/RW 001.
- vv. TK 011 selanjutnya ke arah Utara sampai pada titik pertigaan antara Desa Sungai Kunyit Dalam dengan Desa Sungai Limau dan Desa Sungai Kunyit Laut Kecamatan Sungai Kunyit Kabupaten Mempawah yang di tandai dengan TK 000 dengan koordinat $0^{\circ} 29' 46,700''$ LU dan $108^{\circ} 55' 2,700''$ BT.
- ww. TK 000 selanjutnya ke arah Utara Sampai pada TK 001 dengan Koordinat $0^{\circ} 30' 3,842''$ LU dan $108^{\circ} 55' 2,893''$ BT. yang terletak Desa Sungai Kunyit Dalam Dusun Melati RT 001/RW 001 dengan Desa Sungai Kunyit Laut Dusun Mufakat RT 012/RW 006.

Pasal 4

Titik Koordinat Batas Desa dan Peta Batas Desa sebagaimana dimaksud dalam Pasal 3, tercantum dalam Lampiran I dan Lampiran II Peraturan ini.

BAB III LUAS WILAYAH DESA

Pasal 5

Dengan adanya Penetapan dan Penegasan Batas Desa sebagaimana dimaksud dalam Pasal 2, maka Luas Wilayah adalah 397,13 Ha.


BAB IV
KETENTUAN PENUTUP

Pasal 6

Peraturan Bupati ini mulai berlaku pada tanggal diundangkan.

Agar setiap orang mengetahuinya, memerintahkan pengundangan Peraturan Bupati ini dengan penempatannya dalam Berita Daerah Kabupaten Mempawah.

Ditetapkan di Mempawah
pada tanggal 2022


BUPATI MEMPAWAH
ERLINA

Diundangkan di Mempawah
pada tanggal 21.7.2022
SEKRETARIS DAERAH KABUPATEN MEMPAWAH


ISMAIL

BERITA DAERAH KABUPATEN MEMPAWAH
TAHUN 2022 NOMOR 38

LAMPIRAN I
 PERATURAN BUPATI MEMPAWAH
 NOMOR 38 TAHUN 2022
 TENTANG
 PETA BATAS DESA SUNGAI KUNYIT DALAM KECAMATAN
 SUNGAI KUNYIT KABUPATEN MEMPAWAH

TITIK KOORDINAT BATAS DESA SUNGAI KUNYIT DALAM KECAMATAN SUNGAI KUNYIT

NO.	NAMA TITIK	KOORDINAT			
		GEOGRAFIS		UTM	
		LINTANG	BUJUR	X (m)	Y (m)
1	TK 61.02.12.2006-2005.001	0° 30' 3,842" LU	108° 55' 2,893" BT	268224,012	55419,843
2	TK 61.02.12.2006-2005.002	0° 30' 3,264" LU	108° 55' 5,082" BT	268291,703	55402,059
3	TK 61.02.12.2006-2005.003	0° 30' 5,496" LU	108° 55' 5,070" BT	268291,358	55470,644
4	TK 61.02.12.2006-2005.004	0° 30' 7,300" LU	108° 55' 40,786" BT	269396,034	55525,717
5	TK 61.02.12.2006-2005.005	0° 30' 5,857" LU	108° 55' 41,249" BT	269410,328	55481,372
6	TK 61.02.12.2006-2005.006	0° 30' 5,824" LU	108° 55' 44,763" BT	269519,021	55480,331
7	TK 61.02.12.2006-2005.007	0° 30' 5,364" LU	108° 55' 45,954" BT	269555,860	55466,184
8	TK 61.02.12.2006-2005.008	0° 30' 5,166" LU	108° 55' 52,060" BT	269744,720	55460,041
9	TK 61.02.12.2006-2005.009	0° 30' 12,765" LU	108° 55' 52,746" BT	269765,994	55693,484
10	TK 61.02.12.2006-2005.010	0° 30' 10,482" LU	108° 55' 58,740" BT	269951,359	55623,303
11	TK 61.02.12.2006-2005.011	0° 30' 10,738" LU	108° 55' 58,889" BT	269955,977	55631,151
12	TK 61.02.12.2006-2005-2003.000	0° 30' 9,936" LU	108° 56' 1,596" BT	270039,693	55606,496
13	TK 61.02.12.2006-2003.001	0° 30' 4,692" LU	108° 56' 9,696" BT	270290,165	55445,303
14	TK 61.02.12.2006-2003.002	0° 30' 0,264" LU	108° 56' 22,404" BT	270683,165	55309,138
15	TK 61.02.12.2006-2003.003	0° 29' 59,709" LU	108° 56' 27,746" BT	270848,366	55292,025

16	TK 61.02.12.2006-2007-2003.000	0° 30' 1,116" LU	108° 56' 34,812" BT	271066,928	55335,197
17	TK 61.02.12.2006-2007.001	0° 29' 57,168" LU	108° 56' 35,388" BT	271084,705	55213,895
18	TK 61.02.12.2006-2007.002	0° 29' 57,228" LU	108° 56' 36,592" BT	271121,961	55215,741
19	TK 61.02.12.2006-2007.003	0° 29' 48,114" LU	108° 56' 38,347" BT	271176,131	54935,691
20	TK 61.02.12.2006-2007.004	0° 29' 31,656" LU	108° 56' 27,942" BT	270854,170	54430,175
21	TK 61.02.12.2006-2007-2009.000	0° 29' 15,510" LU	108° 56' 29,514" BT	270902,641	53934,110
22	TK 61.02.12.2006-2009.001	0° 29' 15,500" LU	108° 56' 28,500" BT	270871,276	53933,808
23	TK 61.02.12.2006-2009.002	0° 29' 15,700" LU	108° 56' 26,200" BT	270800,142	53939,975
24	TK 61.02.12.2006-2009.003	0° 29' 15,700" LU	108° 56' 25,700" BT	270784,677	53939,979
25	TK 61.02.12.2006-2009.004	0° 29' 16,100" LU	108° 56' 24,700" BT	270753,752	53952,278
26	TK 61.02.12.2006-2009.005	0° 29' 16,100" LU	108° 56' 21,700" BT	270660,966	53952,306
27	TK 61.02.12.2006-2009.006	0° 29' 15,400" LU	108° 56' 20,500" BT	270623,845	53930,812
28	TK 61.02.12.2006-2009.007	0° 29' 15,000" LU	108° 56' 19,700" BT	270599,098	53918,530
29	TK 61.02.12.2006-2009.008	0° 29' 14,900" LU	108° 56' 17,500" BT	270531,054	53915,479
30	TK 61.02.12.2006-2009.009	0° 29' 14,800" LU	108° 56' 17,400" BT	270527,960	53912,407
31	TK 61.02.12.2006-2009.010	0° 29' 13,400" LU	108° 56' 16,500" BT	270500,111	53869,404
32	TK 61.02.12.2006-2009.011	0° 29' 7,900" LU	108° 56' 11,400" BT	270342,323	53700,477
33	TK 61.02.12.2006-2009.012	0° 29' 16,000" LU	108° 56' 8,900" BT	270265,077	53949,355
34	TK 61.02.12.2006-2009.013	0° 29' 15,700" LU	108° 56' 4,700" BT	270135,173	53940,178
35	TK 61.02.12.2006-2009.014	0° 29' 15,700" LU	108° 56' 4,600" BT	270132,080	53940,179
36	TK 61.02.12.2006-2009.015	0° 29' 14,000" LU	108° 55' 59,300" BT	269968,142	53888,001
37	TK 61.02.12.2006-2008-2009.000	0° 29' 24,126" LU	108° 55' 22,890" BT	268842,114	54199,450
38	TK 61.02.12.2006-2008.001	0° 29' 24,938" LU	108° 55' 19,643" BT	268741,689	54224,422
39	TK 61.02.12.2006-2008.002	0° 29' 25,373" LU	108° 55' 15,844" BT	268624,203	54237,841
40	TK 61.02.12.2006-2008.003	0° 29' 26,172" LU	108° 55' 8,400" BT	268393,972	54262,445
41	TK 61.02.12.2006-2008.004	0° 29' 25,746" LU	108° 55' 8,400" BT	268393,968	54249,360
42	TK 61.02.12.2006-2008.005	0° 29' 25,752" LU	108° 55' 5,256" BT	268296,730	54249,579

43	TK 61.02.12.2006-2008.006	0° 29' 27,054" LU	108° 55' 5,197" BT	268294,928	54289,573
44	TK 61.02.12.2006-2008.007	0° 29' 27,045" LU	108° 55' 5,720" BT	268311,084	54289,281
45	TK 61.02.12.2006-2008.008	0° 29' 30,390" LU	108° 55' 5,772" BT	268312,730	54392,064
46	TK 61.02.12.2006-2008.009	0° 29' 30,492" LU	108° 55' 4,350" BT	268268,750	54395,208
47	TK 61.02.12.2006-2008.010	0° 29' 37,164" LU	108° 55' 4,464" BT	268272,344	54600,200
48	TK 61.02.12.2006-2008.011	0° 29' 37,208" LU	108° 55' 2,757" BT	268219,544	54601,566
49	TK 61.02.12.2006-2008-2005.000	0° 29' 46,700" LU	108° 55' 2,700" BT	268217,877	54893,195

BUPATI MEMPAWAH,


ERLINA

Diundangkan di Mempawah
pada tanggal

SEKRETARIS DAERAH KABUPATEN MEMPAWAH


ISMAIL

BERITA DAERAH KABUPATEN MEMPAWAH
TAHUN NOMOR



PETA BATAS ADMINISTRASI

Kode Wilayah: 61.02.12.2006
DESA SUNGAI KUNYIT DALAM
 KECAMATAN SUNGAI KUNYIT
 KABUPATEN MEMPAWAH
 PROVINSI KALIMANTAN BARAT



Sistem Proyeksi: Universal Transverse Mercator (UTM)
 Sistem Grid: Geografis dan Universal Transverse Mercator Zona 49N
 Datum Horizontal: World Geodetic System 1984

PEMERINTAH KABUPATEN MEMPAWAH
 DINAS SOSIAL, PEMBUDAYAAN PERSEMPATAN, PELENGKAPAN ANAK,
 PEMBUDAYAAN MASYARAKAT, DAN PEMERINTAHAN DESA
 Jalan Teratai Kode Pos. 78911
 Mempawah

Keterangan:
 Kantor Kepala Desa
 batas desa

No.	NAMA TITIK	Koordinat		K. INI	K. SEBELUM	Y. INI	Y. SEBELUM
		X (Easting)	Y (Northing)				
1	TK 01.02.12.2006-2008.001	268 184,7	54 231,7	268 224,2	54 210,2	54 210,2	54 210,2
2	TK 01.02.12.2006-2008.002	268 200,0	54 200,0	268 200,0	54 200,0	54 200,0	54 200,0
3	TK 01.02.12.2006-2008.003	268 200,0	54 200,0	268 200,0	54 200,0	54 200,0	54 200,0
4	TK 01.02.12.2006-2008.004	268 200,0	54 200,0	268 200,0	54 200,0	54 200,0	54 200,0
5	TK 01.02.12.2006-2008.005	268 200,0	54 200,0	268 200,0	54 200,0	54 200,0	54 200,0
6	TK 01.02.12.2006-2008.006	268 200,0	54 200,0	268 200,0	54 200,0	54 200,0	54 200,0
7	TK 01.02.12.2006-2008.007	268 200,0	54 200,0	268 200,0	54 200,0	54 200,0	54 200,0
8	TK 01.02.12.2006-2008.008	268 200,0	54 200,0	268 200,0	54 200,0	54 200,0	54 200,0
9	TK 01.02.12.2006-2008.009	268 200,0	54 200,0	268 200,0	54 200,0	54 200,0	54 200,0
10	TK 01.02.12.2006-2008.010	268 200,0	54 200,0	268 200,0	54 200,0	54 200,0	54 200,0
11	TK 01.02.12.2006-2008.011	268 200,0	54 200,0	268 200,0	54 200,0	54 200,0	54 200,0
12	TK 01.02.12.2006-2008.012	268 200,0	54 200,0	268 200,0	54 200,0	54 200,0	54 200,0
13	TK 01.02.12.2006-2008.013	268 200,0	54 200,0	268 200,0	54 200,0	54 200,0	54 200,0
14	TK 01.02.12.2006-2008.014	268 200,0	54 200,0	268 200,0	54 200,0	54 200,0	54 200,0
15	TK 01.02.12.2006-2008.015	268 200,0	54 200,0	268 200,0	54 200,0	54 200,0	54 200,0
16	TK 01.02.12.2006-2008.016	268 200,0	54 200,0	268 200,0	54 200,0	54 200,0	54 200,0
17	TK 01.02.12.2006-2008.017	268 200,0	54 200,0	268 200,0	54 200,0	54 200,0	54 200,0
18	TK 01.02.12.2006-2008.018	268 200,0	54 200,0	268 200,0	54 200,0	54 200,0	54 200,0
19	TK 01.02.12.2006-2008.019	268 200,0	54 200,0	268 200,0	54 200,0	54 200,0	54 200,0
20	TK 01.02.12.2006-2008.020	268 200,0	54 200,0	268 200,0	54 200,0	54 200,0	54 200,0
21	TK 01.02.12.2006-2008.021	268 200,0	54 200,0	268 200,0	54 200,0	54 200,0	54 200,0
22	TK 01.02.12.2006-2008.022	268 200,0	54 200,0	268 200,0	54 200,0	54 200,0	54 200,0
23	TK 01.02.12.2006-2008.023	268 200,0	54 200,0	268 200,0	54 200,0	54 200,0	54 200,0
24	TK 01.02.12.2006-2008.024	268 200,0	54 200,0	268 200,0	54 200,0	54 200,0	54 200,0
25	TK 01.02.12.2006-2008.025	268 200,0	54 200,0	268 200,0	54 200,0	54 200,0	54 200,0
26	TK 01.02.12.2006-2008.026	268 200,0	54 200,0	268 200,0	54 200,0	54 200,0	54 200,0
27	TK 01.02.12.2006-2008.027	268 200,0	54 200,0	268 200,0	54 200,0	54 200,0	54 200,0
28	TK 01.02.12.2006-2008.028	268 200,0	54 200,0	268 200,0	54 200,0	54 200,0	54 200,0
29	TK 01.02.12.2006-2008.029	268 200,0	54 200,0	268 200,0	54 200,0	54 200,0	54 200,0
30	TK 01.02.12.2006-2008.030	268 200,0	54 200,0	268 200,0	54 200,0	54 200,0	54 200,0
31	TK 01.02.12.2006-2008.031	268 200,0	54 200,0	268 200,0	54 200,0	54 200,0	54 200,0
32	TK 01.02.12.2006-2008.032	268 200,0	54 200,0	268 200,0	54 200,0	54 200,0	54 200,0
33	TK 01.02.12.2006-2008.033	268 200,0	54 200,0	268 200,0	54 200,0	54 200,0	54 200,0
34	TK 01.02.12.2006-2008.034	268 200,0	54 200,0	268 200,0	54 200,0	54 200,0	54 200,0
35	TK 01.02.12.2006-2008.035	268 200,0	54 200,0	268 200,0	54 200,0	54 200,0	54 200,0
36	TK 01.02.12.2006-2008.036	268 200,0	54 200,0	268 200,0	54 200,0	54 200,0	54 200,0
37	TK 01.02.12.2006-2008.037	268 200,0	54 200,0	268 200,0	54 200,0	54 200,0	54 200,0
38	TK 01.02.12.2006-2008.038	268 200,0	54 200,0	268 200,0	54 200,0	54 200,0	54 200,0
39	TK 01.02.12.2006-2008.039	268 200,0	54 200,0	268 200,0	54 200,0	54 200,0	54 200,0
40	TK 01.02.12.2006-2008.040	268 200,0	54 200,0	268 200,0	54 200,0	54 200,0	54 200,0
41	TK 01.02.12.2006-2008.041	268 200,0	54 200,0	268 200,0	54 200,0	54 200,0	54 200,0
42	TK 01.02.12.2006-2008.042	268 200,0	54 200,0	268 200,0	54 200,0	54 200,0	54 200,0
43	TK 01.02.12.2006-2008.043	268 200,0	54 200,0	268 200,0	54 200,0	54 200,0	54 200,0
44	TK 01.02.12.2006-2008.044	268 200,0	54 200,0	268 200,0	54 200,0	54 200,0	54 200,0
45	TK 01.02.12.2006-2008.045	268 200,0	54 200,0	268 200,0	54 200,0	54 200,0	54 200,0
46	TK 01.02.12.2006-2008.046	268 200,0	54 200,0	268 200,0	54 200,0	54 200,0	54 200,0
47	TK 01.02.12.2006-2008.047	268 200,0	54 200,0	268 200,0	54 200,0	54 200,0	54 200,0
48	TK 01.02.12.2006-2008.048	268 200,0	54 200,0	268 200,0	54 200,0	54 200,0	54 200,0
49	TK 01.02.12.2006-2008.049	268 200,0	54 200,0	268 200,0	54 200,0	54 200,0	54 200,0
50	TK 01.02.12.2006-2008.050	268 200,0	54 200,0	268 200,0	54 200,0	54 200,0	54 200,0

21/7/2022
 SEKRETARIS DAERAH KABUPATEN MEMPAWAH
 ISMAIL
 BERITA DAERAH KABUPATEN MEMPAWAH
 TAHUN 2022 NOMOR 38

Sumber Peta:
 1. Bendaasrian Berita Aceh Berah Terima Akun... PACMAP BRIN/LAPAN No. 006/V/2021/01/12/2021
 2. CSRT Peta Desa Kabupaten Mempawah Tahun 2021
 3. Hasil Definisi Batas Desa di Kabupaten Mempawah dan Hasil Peta Produksi Batas Wilayah (PPWB) SIG Tahun 2018
 4. Penetapan Batas Desa secara Kartometrik dan Pengukuran Lapangan Tahun 2021
 5. Berita Aceh Kesejahteraan Penetapan Batas Desa Tahun 2021
 Rincian Peta:
 Peta ini dibuat berdasarkan definisi batas wilayah administratif Desa secara kartometrik dan survei lapangan Tahun 2021